

Утверждена

(наименование документа об утверждении, включая наименования органов государственной власти или

органов местного самоуправления, принявших решение об утверждении схемы или

подписавших соглашение о перераспределении земельных участков)

от _____ № _____

Схема расположения земельного участка или земельных участков на кадастровом плане территории

Площадь земельного участка		2 601 м ²	
<small>(указывается проектная площадь образуемого земельного участка, вычисленная с использованием технологических и программных средств, в том числе размещенных на официальном сайте федерального органа исполнительной власти, уполномоченного Правительством Российской Федерации на осуществление государственного кадастрового учета, государственной регистрации прав, ведение Единого государственного реестра недвижимости и предоставление сведений, содержащихся в Едином государственном реестре недвижимости, в информационно-телекоммуникационной сети "Интернет" (далее - официальный сайт), с округлением до 1 квадратного метра. Указанное значение площади земельного участка может быть уточнено при проведении кадастровых работ не более чем на десять процентов)</small>			
Обозначение характерных точек границ	Координаты, МСК 47 зона 1, м		
	<small>(указываются в случае подготовки схемы расположения земельного участка с использованием технологических и программных средств, в том числе размещенных на официальном сайте. Значения координат, полученные с использованием указанных технологических и программных средств, указываются с округлением до 0,01 метра)</small>		
1	X	Y	3
2	2	3	
н1	520 709,70	1 295 903,40	
н2	520 685,12	1 295 913,33	
н3	520 677,69	1 295 907,75	
н4	520 671,47	1 295 897,81	
н5	520 679,91	1 295 893,65	
н6	520 660,79	1 295 847,97	
н7	520 662,99	1 295 843,54	
н8	520 682,61	1 295 835,43	
н9	520 696,90	1 295 842,06	
н10	520 715,68	1 295 886,64	
н1	520 709,70	1 295 903,40	

188805, Российская Федерация,
Ленинградская область, Выборгский р-н,
Выборг г, Декабриста Лунина ул, д 1

47:01-7.174

Территориальная жилая зона многоквартирных
жилых домов этажностью до 9 этажей, с
включением объектов социально-культурного и
коммунально-бытового назначения, связанных с
проживанием граждан, а также объектов
инженерной инфраструктуры

:3175

47:01:0108003

47:01-9.180
47:01-6.773

н10

н1

н9

н8

:3У1

н5

н3

н4








н7

н6

ул. Декабриста Лунина

МСК 47 зона 1
Масштаб 1:500

Условные обозначения:

- | | | | |
|---|--|--|--|
|  | - Часть границы образуемого земельного участка |  | - Существующая часть границы, имеющиеся в ЕГРН |
|  | н1 - Обозначение новой характерной точки |  | : 10 - Номер земельного участка |
|  | :3У1 - Номер образуемого земельного участка |  | - Граница территориальной зоны |
|  | 47:13 - Граница зоны | | |