

Утверждена

(наименование документа об утверждении, включая наименования органов государственной власти или

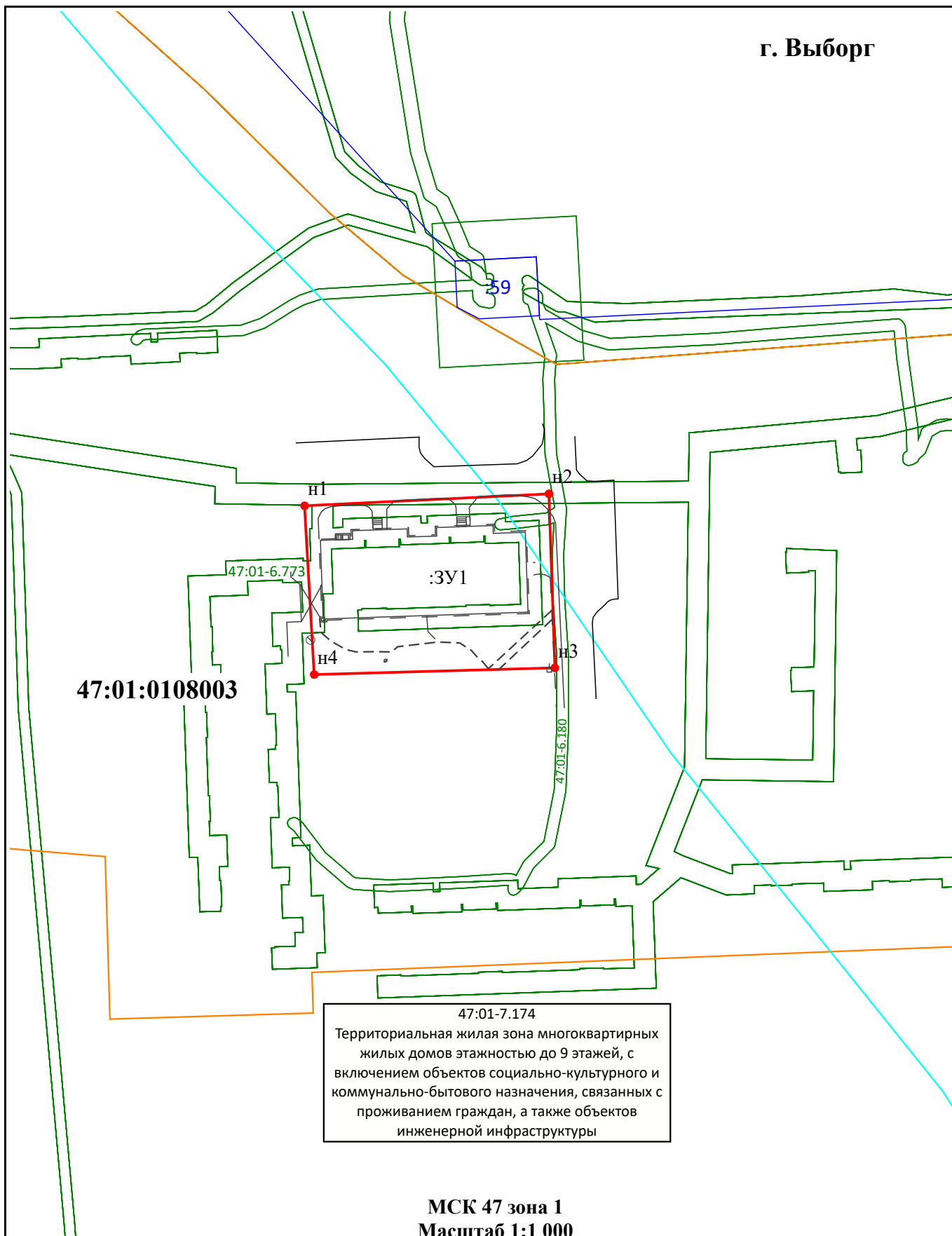
органов местного самоуправления, принявших решение об утверждении схемы или

подписавших соглашение о перераспределении земельных участков)

от _____ № _____

Схема расположения земельного участка или земельных участков на кадастровом плане территории









Площадь земельного участка _____ 1 483 м²		
(указывается проектная площадь образуемого земельного участка, вычисленная с использованием технологических и программных средств, в том числе размещенных на официальном сайте федерального органа исполнительной власти, уполномоченного Правительством Российской Федерации на осуществление государственного кадастрового учета, государственной регистрации прав, ведение Единого государственного реестра недвижимости и предоставление сведений, содержащихся в Едином государственном реестре недвижимости, в информационно-телекоммуникационной сети "Интернет" (далее - официальный сайт), с округлением до 1 квадратного метра. Указанное значение площади земельного участка может быть уточнено при проведении кадастровых работ не более чем на десять процентов)		
Обозначение характерных точек границ	Координаты, МСК 47 зона 1, м	
	(указываются в случае подготовки схемы расположения земельного участка с использованием технологических и программных средств, в том числе размещенных на официальном сайте. Значения координат, полученные с использованием указанных технологических и программных средств, указываются с округлением до 0,01 метра)	
	X	Y
1	2	3
н1	520 286,06	1 295 069,53
н2	520 288,32	1 295 115,68
н3	520 255,49	1 295 116,79
н4	520 254,23	1 295 071,35
н1	520 286,06	1 295 069,53



47:01-7.174
 Территориальная жилая зона многоквартирных жилых домов этажность до 9 этажей, с включением объектов социально-культурного и коммунально-бытового назначения, связанных с проживанием граждан, а также объектов инженерной инфраструктуры

МСК 47 зона 1
Масштаб 1:1 000

Условные обозначения:

- | | | | |
|---|--|--|--|
|  | - Часть границы образуемого земельного участка |  | - Существующая часть границы, имеющиеся в ЕГРН |
|  | H1 - Обозначение новой характерной точки |  | : 10 - Номер земельного участка |
|  | :3У1 - Номер образуемого земельного участка |  | - Граница территориальной зоны |
|  | - Граница ЗОУИТ. Часть водоохранной зоны Балтийского моря. 47:00-6.259 |  | 47:13 - Граница зоны |