

Утверждена

(наименование документа об утверждении, включая наименования органов государственной власти или

органов местного самоуправления, принявших решение об утверждении схемы или

подписавших соглашение о перераспределении земельных участков)

от _____ № _____

Схема расположения земельного участка или земельных участков на кадастровом плане территории

Площадь земельного участка _____ 803 м²																					
(указывается проектная площадь образуемого земельного участка, вычисленная с использованием технологических и программных средств, в том числе размещенных на официальном сайте федерального органа исполнительной власти, уполномоченного Правительством Российской Федерации на осуществление государственного кадастрового учета, государственной регистрации прав, ведение Единого государственного реестра недвижимости и предоставление сведений, содержащихся в Едином государственном реестре недвижимости, в информационно-телекоммуникационной сети "Интернет" (далее - официальный сайт), с округлением до 1 квадратного метра. Указанное значение площади земельного участка может быть уточнено при проведении кадастровых работ не более чем на десять процентов)																					
Обозначение характерных точек границ	Координаты, МСК 47 зона 1, м (указываются в случае подготовки схемы расположения земельного участка с использованием технологических и программных средств, в том числе размещенных на официальном сайте. Значения координат, полученные с использованием указанных технологических и программных средств, указываются с округлением до 0,01 метра)																				
	<table border="1"><thead><tr><th></th><th>X</th><th>Y</th></tr><tr><th>1</th><th>2</th><th>3</th></tr></thead><tbody><tr><td>н1</td><td>522 241,11</td><td>1 294 549,74</td></tr><tr><td>н2</td><td>522 250,73</td><td>1 294 524,61</td></tr><tr><td>н3</td><td>522 277,79</td><td>1 294 535,34</td></tr><tr><td>н4</td><td>522 268,61</td><td>1 294 561,36</td></tr><tr><td>н1</td><td>522 241,11</td><td>1 294 549,74</td></tr></tbody></table>		X	Y	1	2	3	н1	522 241,11	1 294 549,74	н2	522 250,73	1 294 524,61	н3	522 277,79	1 294 535,34	н4	522 268,61	1 294 561,36	н1	522 241,11
	X	Y																			
1	2	3																			
н1	522 241,11	1 294 549,74																			
н2	522 250,73	1 294 524,61																			
н3	522 277,79	1 294 535,34																			
н4	522 268,61	1 294 561,36																			
н1	522 241,11	1 294 549,74																			

188810, Российская Федерация,
Ленинградская область, Выборгский р-н,
Выборг г, Батарейная ул, д 2

:1

47:01:0107005

ТЖД-1
Многофункциональная зона
среднеэтажных многоквартирных жилых домов
47:01-8.324
Граница территории исторического поселения
федерального значения
город Выборг Ленинградской области

Н3

Н4








Н2

Н1

:3У1

МСК 47 зона 1
Масштаб 1:500

Условные обозначения:

- | | | | |
|---|--|---|--|
|  | - Часть границы образуемого земельного участка |  | - Существующая часть границы, имеющиеся в ЕГРН |
|  | Н1 - Обозначение новой характерной точки |  | :10 - Номер земельного участка |
|  | :3У1 - Номер образуемого земельного участка |  | - Граница территориальной зоны |
|  | 47:13 - Граница зоны | | |