

Утверждена

(наименование документа об утверждении, включая наименования органов государственной власти или

органов местного самоуправления, принявших решение об утверждении схемы или

подписавших соглашение о перераспределении земельных участков)

от _____ № _____

Схема расположения земельного участка или земельных участков на кадастровом плане территории

Площадь земельного участка _____ 618 м²		
<small>(указывается проектная площадь образуемого земельного участка, вычисленная с использованием технологических и программных средств, в том числе размещенных на официальном сайте федерального органа исполнительной власти, уполномоченного Правительством Российской Федерации на осуществление государственного кадастрового учета, государственной регистрации прав, ведение Единого государственного реестра недвижимости и предоставление сведений, содержащихся в Едином государственном реестре недвижимости, в информационно-телекоммуникационной сети "Интернет" (далее - официальный сайт), с округлением до 1 квадратного метра. Указанное значение площади земельного участка может быть уточнено при проведении кадастровых работ не более чем на десять процентов)</small>		
Обозначение характерных точек границ	Координаты, МСК 47 зона 1, м	
	<small>(указываются в случае подготовки схемы расположения земельного участка с использованием технологических и программных средств, в том числе размещенных на официальном сайте. Значения координат, полученные с использованием указанных технологических и программных средств, указываются с округлением до 0,01 метра)</small>	
	Х	
	Y	
1	2	3
н1	521 291,17	1 294 849,58
н2	521 312,71	1 294 835,67
н3	521 324,55	1 294 854,69
н4	521 310,28	1 294 866,91
н5	521 304,06	1 294 870,31
н6	521 303,75	1 294 870,51
н1	521 291,17	1 294 849,58

188802, Российская Федерация,
Ленинградская область,
Выборгский р-н, Выборг г,
Рубежная ул, д 12

47:01:0108001

47:01-7.174

Территориальная жилая зона многоквартирных жилых домов этажностью до 9 этажей, с включением объектов социально-культурного и коммунально-бытового назначения, связанных с проживанием граждан, а также объектов инженерной инфраструктуры

:14

:2450

Н3

Н2

2КЖ :3У1

Н4

Н5

:1304



Н6



:2556

:56

МСК 47 зона 1
Масштаб 1:500

Условные обозначения:

-  - Часть границы образуемого земельного участка
-  Н1 - Обозначение новой характерной точки
- :3У1 - Номер образуемого земельного участка

-  - Существующая часть границы, имеющиеся в ЕГРН
- : 10 - Номер земельного участка
-  - Граница территориальной зоны