

## Утверждена

(наименование документа об утверждении, включая наименования органов государственной власти или

органов местного самоуправления, принявших решение об утверждении схемы или

подписавших соглашение о перераспределении земельных участков)

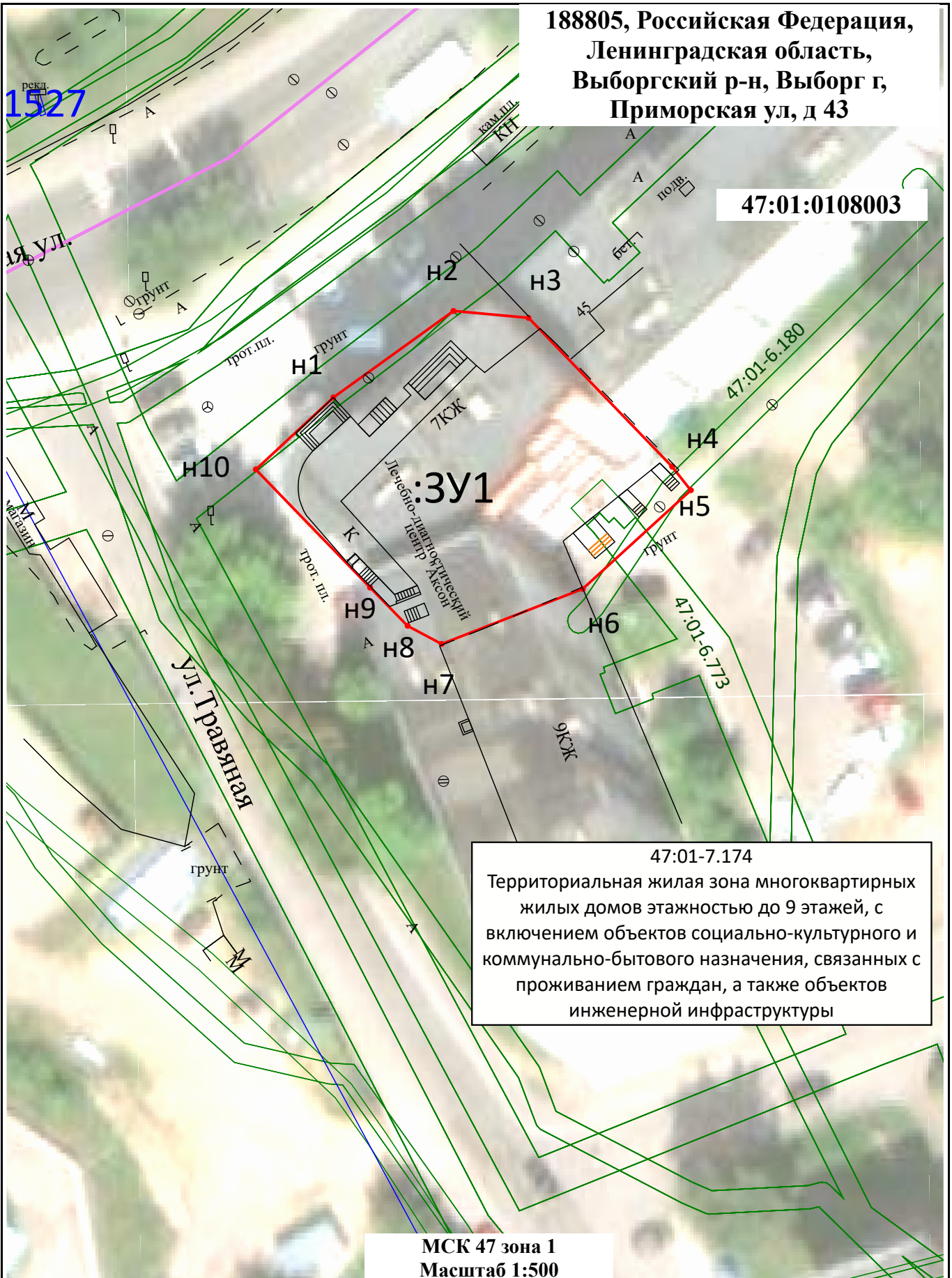
от \_\_\_\_\_ № \_\_\_\_\_

### Схема расположения земельного участка или земельных участков на кадастровом плане территории

<b>Площадь земельного участка</b> <u>767 м<sup>2</sup></u>																																							
(указывается проектная площадь образуемого земельного участка, вычисленная с использованием технологических и программных средств, в том числе размещенных на официальном сайте федерального органа исполнительной власти, уполномоченного Правительством Российской Федерации на осуществление государственного кадастрового учета, государственной регистрации прав, ведение Единого государственного реестра недвижимости и предоставление сведений, содержащихся в Едином государственном реестре недвижимости, в информационно-телекоммуникационной сети "Интернет" (далее - официальный сайт), с округлением до 1 квадратного метра. Указанное значение площади земельного участка может быть уточнено при проведении кадастровых работ не более чем на десять процентов)																																							
<b>Обозначение характерных точек границ</b>	<b>Координаты, МСК 47 зона 1, м</b> (указываются в случае подготовки схемы расположения земельного участка с использованием технологических и программных средств, в том числе размещенных на официальном сайте. Значения координат, полученные с использованием указанных технологических и программных средств, указываются с округлением до 0,01 метра)																																						
	<table border="1"><thead><tr><th></th><th><b>X</b></th><th><b>Y</b></th></tr><tr><th><b>1</b></th><th><b>2</b></th><th><b>3</b></th></tr></thead><tbody><tr><td>н1</td><td>521 154,04</td><td>1 295 481,94</td></tr><tr><td>н2</td><td>521 162,25</td><td>1 295 493,35</td></tr><tr><td>н3</td><td>521 161,59</td><td>1 295 500,48</td></tr><tr><td>н4</td><td>521 147,48</td><td>1 295 514,13</td></tr><tr><td>н5</td><td>521 145,24</td><td>1 295 515,91</td></tr><tr><td>н6</td><td>521 135,87</td><td>1 295 505,63</td></tr><tr><td>н7</td><td>521 130,65</td><td>1 295 492,23</td></tr><tr><td>н8</td><td>521 132,37</td><td>1 295 489,00</td></tr><tr><td>н9</td><td>521 136,00</td><td>1 295 485,43</td></tr><tr><td>н10</td><td>521 147,21</td><td>1 295 474,58</td></tr><tr><td>н1</td><td>521 154,04</td><td>1 295 481,94</td></tr></tbody></table>		<b>X</b>	<b>Y</b>	<b>1</b>	<b>2</b>	<b>3</b>	н1	521 154,04	1 295 481,94	н2	521 162,25	1 295 493,35	н3	521 161,59	1 295 500,48	н4	521 147,48	1 295 514,13	н5	521 145,24	1 295 515,91	н6	521 135,87	1 295 505,63	н7	521 130,65	1 295 492,23	н8	521 132,37	1 295 489,00	н9	521 136,00	1 295 485,43	н10	521 147,21	1 295 474,58	н1	521 154,04
	<b>X</b>	<b>Y</b>																																					
<b>1</b>	<b>2</b>	<b>3</b>																																					
н1	521 154,04	1 295 481,94																																					
н2	521 162,25	1 295 493,35																																					
н3	521 161,59	1 295 500,48																																					
н4	521 147,48	1 295 514,13																																					
н5	521 145,24	1 295 515,91																																					
н6	521 135,87	1 295 505,63																																					
н7	521 130,65	1 295 492,23																																					
н8	521 132,37	1 295 489,00																																					
н9	521 136,00	1 295 485,43																																					
н10	521 147,21	1 295 474,58																																					
н1	521 154,04	1 295 481,94																																					

188805, Российская Федерация,  
 Ленинградская область,  
 Выборгский р-н, Выборг г,  
 Приморская ул, д 43

47:01:0108003









47:01-7.174

Территориальная жилая зона многоквартирных жилых домов этажностью до 9 этажей, с включением объектов социально-культурного и коммунально-бытового назначения, связанных с проживанием граждан, а также объектов инженерной инфраструктуры

МСК 47 зона 1  
 Масштаб 1:500

**Условные обозначения:**

- |   |  |  |  |
|---|--|--|--|
|      | - Часть границы образуемого земельного участка |     | - Существующая часть границы, имеющиеся в ЕГРН |
|  Н1  | - Обозначение новой характерной точки          |  10 | - Номер земельного участка                     |
|  3У1 | - Номер образуемого земельного участка         |     | - Граница территориальной зоны                 |