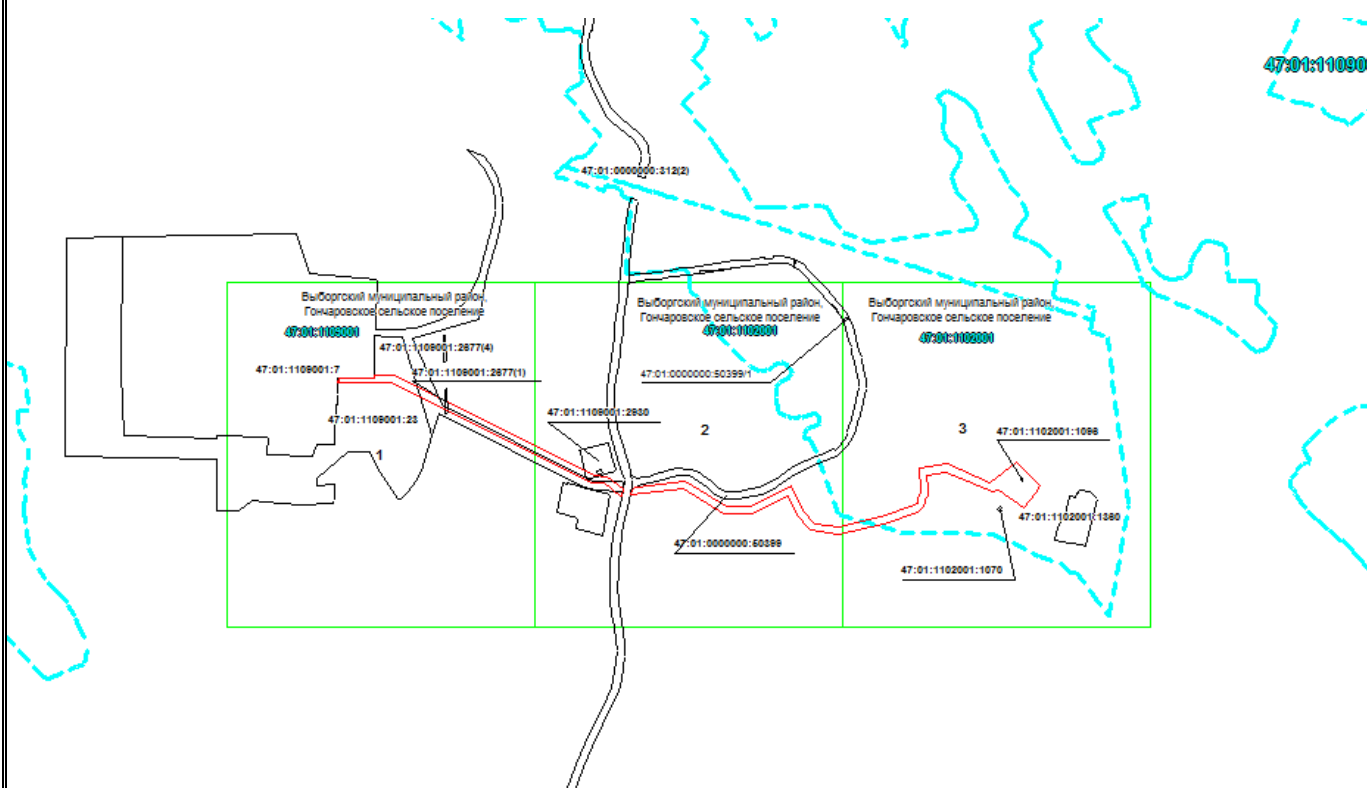


**Схема расположения границ публичного сервитута
«Сети хозяйственного водопровода №1 со зданием насосной № 2»**
(наименование объекта, местоположение границ которого описано)

План границ объекта

Основной лист



Масштаб 1: 15000

Используемые условные знаки и обозначения:




– область выносного листа,

23

– номер выносного листа.

Остальные используемые условные знаки и обозначения приведены на отдельной странице в конце раздела.

Подпись  _____ Егорова А. В. Дата 14 февраля 2022 г.

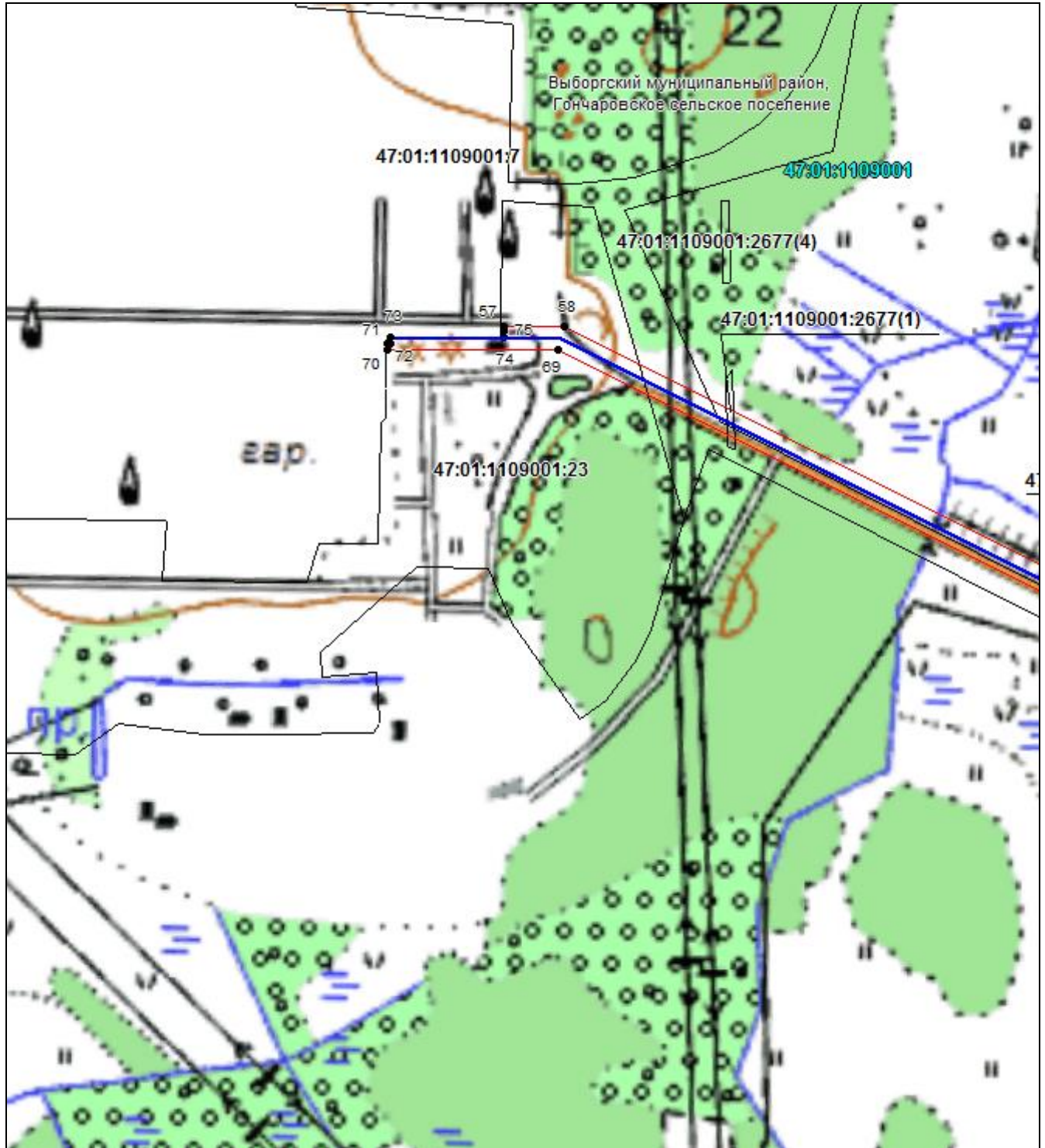
Место для оттиска печати (при наличии) лица, составившего описание местоположения границ объекта



**Схема расположения границ публичного сервитута
«Сети хозяйственного водопровода №1 со зданием насосной № 2»**
(наименование объекта, местоположение границ которого описано)


План границ объекта

Выносной лист №1



Масштаб 1:5000

Используемые условные знаки и обозначения приведены на отдельной странице в конце раздела.

Подпись  Егорова А. В. Дата 14 февраля 2022 г.

Место для оттиска печати (при наличии) лица, составившего описание местоположения границ объекта



**Схема расположения границ публичного сервитута
«Сети хозяйственного водопровода №1 со зданием насосной № 2»
(наименование объекта, местоположение границ которого описано)**

План границ объекта

Выносной лист №2



Масштаб 1:5000

Используемые условные знаки и обозначения приведены на отдельной странице в конце раздела.

Подпись *Егорова А. В.* Егорова А. В. Дата 14 февраля 2022 г.

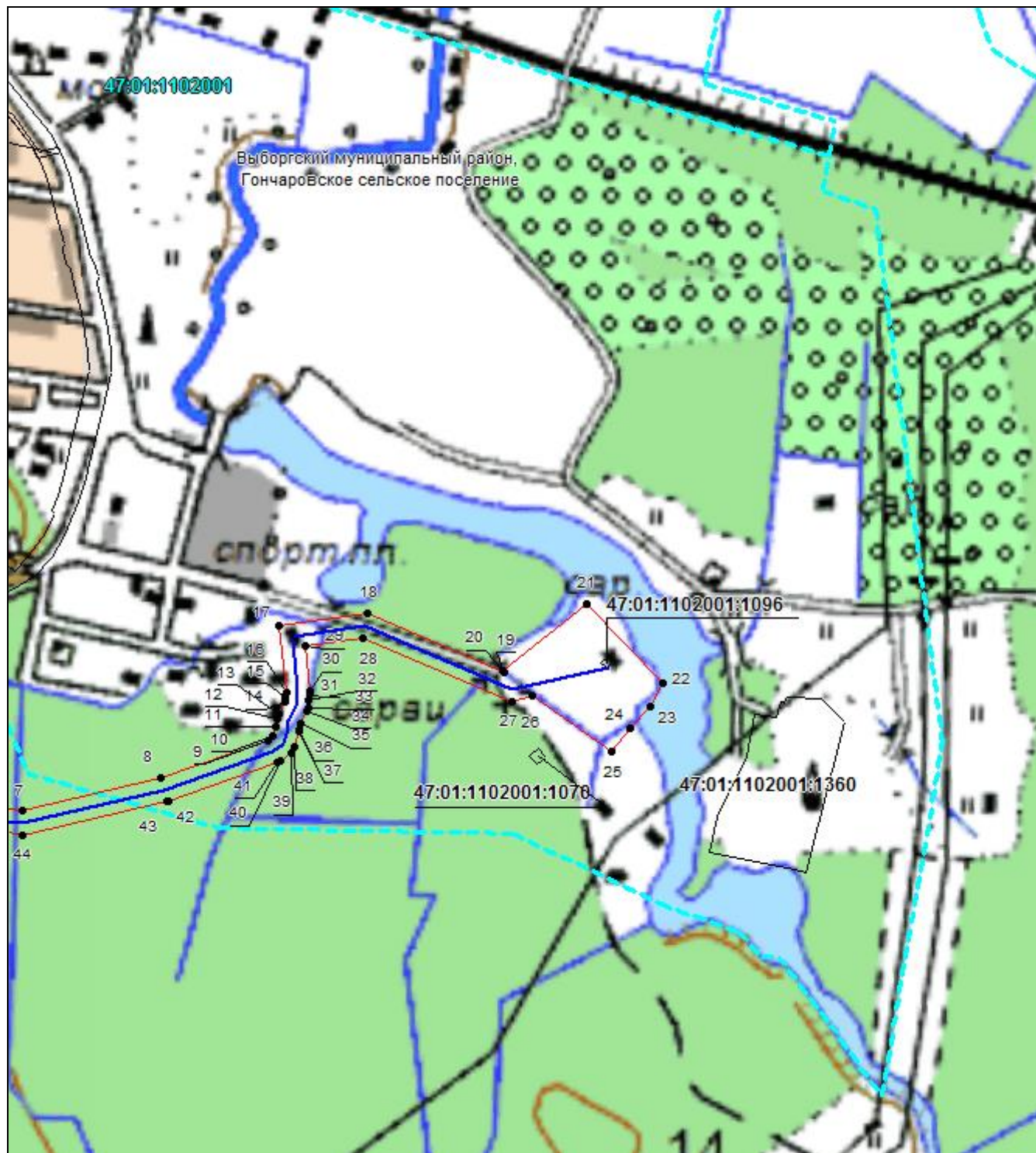
Место для оттиска печати (при наличии) лица, составившего описание местоположения границ объекта



**Схема расположения границ публичного сервитута
«Сети хозяйственного водопровода №1 со зданием насосной № 2»
(наименование объекта, местоположение границ которого описано)**

План границ объекта

Выносной лист №3



Масштаб 1:5000

Используемые условные знаки и обозначения приведены на отдельной странице в конце раздела.

Подпись *Егорова А. В.* Егорова А. В. Дата 14 февраля 2022 г.







Место для оттиска печати (при наличии) лица, составившего описание местоположения границ объекта



Схема расположения границ публичного сервитута
«Сети хозяйственного водопровода №1 со зданием насосной № 2»
(наименование объекта, местоположение границ которого описано)

План границ объекта

Используемые условные знаки и обозначения:

-  – проектная граница публичного сервитута
-  – установленная граница кадастрового квартала,
-  – границы земельных участков в отношении которых испрашивается публичный сервитут,
-  – характерная точка объекта,
-  – проектное местоположение инженерного сооружения,
-  – номер кадастрового квартала,

Выборгский муниципальный район, Гончаровское сельское поселение – наименование муниципальных образований,

47:01:1109001:2930 – кадастровый номер земельного участка.